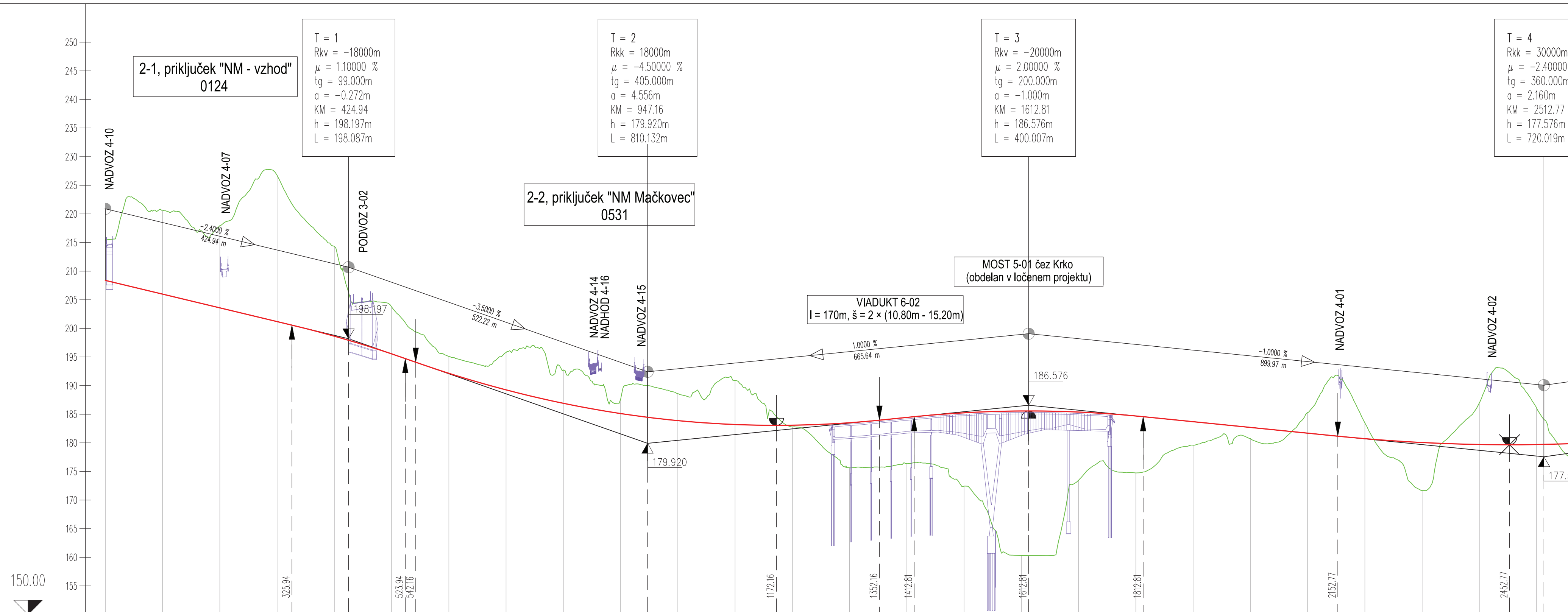


PROFIL-1: HC
 MERILO 1:5000/500



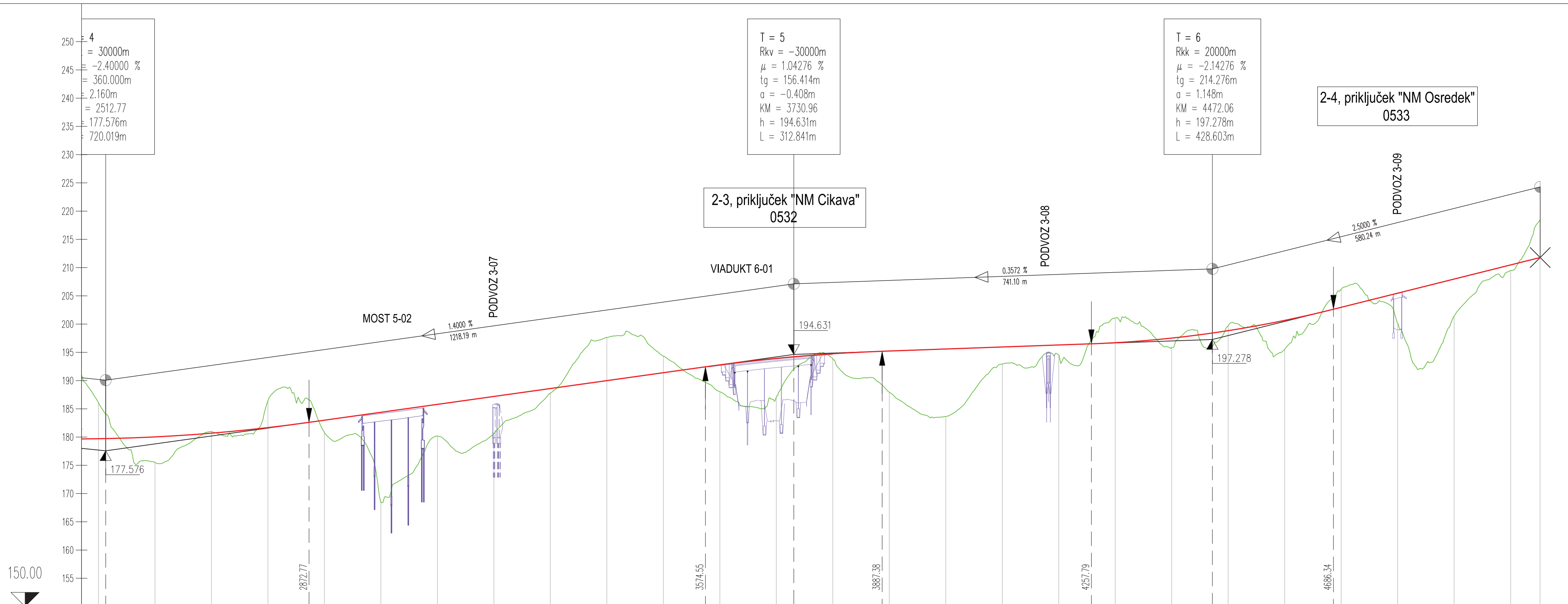
STACIONAŽE	0.0	0.1	0.2	0.3	0.4	0.5	0.6	0.7	0.8	0.9	1.0	1.1	1.2	1.3	1.4	1.5	1.6	1.7	1.8	1.9	2.0	2.1	2.2	2.3	2.4	2.5
KOTE TERENA	215.391	220.679	217.921	226.749	214.315	203.771	195.101	195.798	192.690	187.596	188.612	190.914	182.790	175.658	176.390	172.442	160.314	173.468	174.754	179.596	180.768	185.247	183.507	171.680	186.995	186.095
KOTE NIVELETE	206.396	205.996	203.596	201.196	198.643	195.554	192.163	189.262	186.917	185.127	183.893	183.214	183.091	183.523	184.448	185.258	185.572	185.386	184.700	183.704	182.704	181.704	180.741	180.065	179.723	179.713
PREME IN KRIVINE	R=+125.00 d=194.52		A=90.00 L=50.07		R=+550.00 d=359.40			A=223.00 L=90.42		A=178.00 L=90.53		R=-350.00 d=349.85		Prema d=569.97		A=340.00 L=115.60		R=+1000.00 d=899.00								



sprememba	opis spremembe	datum	podpis
-----------	----------------	-------	--------

naročnik/investitor: 		cesta/lokacija: Državna cesta Novo mesto - priključek Maline 3. razvojna os - južni del	
projektant: 		odsek/objekt: prvi del (etapa 1 in 2): od priključka NM - vzhod do priključka Osrednek	
JV &		vrsta projekta: PZI	št. projekta: 535
		št. načrta: 535-HC	datum: marec 2019
		vrsta načrta: 3 Načrt gradbenih konstrukcij 3/1 Načrt hitre ceste	št. lista: 15
ime in priimek odg. vodja proj.: Milivoj Ročenočič udig		id. številka G-0116	vsebina/naslov risbe: PREGLEDNI VZDOLŽNI PROFIL - HITRA CESTA od km 0+000 do km 2+500
odg. projektant:		merilo: 1:5000/500	
izdelal:		številka DN: 535-BPI	
št. odseka: 0831	arh. št.: 0002.00	faza/objekt: 004.2101	šifra risbe: G.141.1
prostor za črtno kodo:			




PROFIL-1: HC
 MERILO 1:5000/500



STACIONAŽE	2.5	2.6	2.7	2.8	2.9	3.0	3.1	3.2	3.3	3.4	3.5	3.6	3.7	3.8	3.9	4.0	4.1	4.2	4.3	4.4	4.5	4.6	4.7	4.8	4.9	5.0	
KOTE TERENA	186.095	175.534	180.989	186.448	180.844	188.418	180.171	180.631	187.774	197.643	194.344	188.042	187.076	193.844	187.952	183.653	192.936	194.529	201.093	195.840	199.684	195.522	206.148	200.118	201.431	208.492	218.420
KOTE NIVELETE	179.713	180.037	180.695	181.686	182.997	184.397	185.797	187.197	188.597	189.997	191.397	192.787	193.935	194.750	195.235	195.592	195.949	196.306	196.708	197.527	198.845	200.663	202.977	205.477	207.977	210.477	211.784
PREME IN KRIVINE			A=335.00 L=112.22		A=300.00 L=112.50		R=-800.00 d=370.56		A=300.00 L=112.50		A=335.00 L=112.22		R=+1000.00 d=213.91		A=335.00 L=112.22		Prema d=757.48		A=475.00 L=112.81		R=-2000.00 d=225.79						



sprememba	opis spremembe	datum	podpis
-----------	----------------	-------	--------

naročnik/investitor: 		cesta/lokacija: Državna cesta Novo mesto - priključek Maline 3. razvojna os - južni del	
projektant: 		odsek/objekt: prvi del (etapa 1 in 2): od priključka NM - vzhod do priključka Osredok	
JV & 		vrsta projekta: PZI	št. projekta: 535
		št. načrta: 535-HC	datum: marec 2019
		vrsta načrta: 3 Načrt gradbenih konstrukcij 3/1 Načrt hitre ceste	št. lista: 16
ime in priimek odg. vodja proj.: Milivoj Ročenič udig		id. številka G-0116	vsebina/naslov risbe: PREGLEDNI VZDOLŽNI PROFIL - HITRA CESTA od km 2+500 do km 5+052
odg. projektant:		merilo: 1:5000/500	
izdelatelj:		številka DN: 535-BPI	
št. odseka: 0831	arh. št.: 0002.00	faza/objekt: 004.2101	šifra risbe: G.141.2
prostor za črtno kodo:			